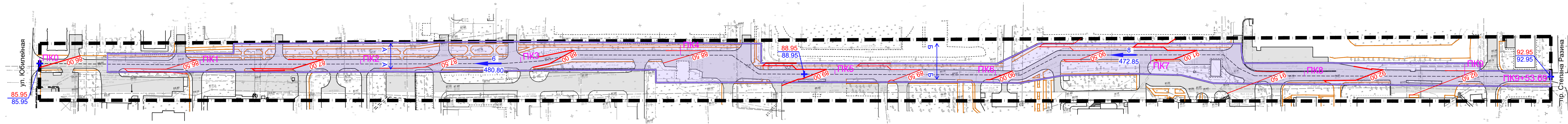


ПРОЕКТ ПЛАНИРОВКИ ТЕРРИТОРИИ И ПРОЕКТ МЕЖЕВАНИЯ ТЕРРИТОРИИ ДЛЯ РАЗМЕЩЕНИЯ ЛИНЕЙНОГО ОБЪЕКТА - ВНУТРИКВАРТАЛЬНЫЙ БУЛЬВАР ОТ УЛ. ЮБИЛЕЙНАЯ ДО ПРОСПЕКТА СТЕПАНА РАЗИНА В 8 КВАРТАЛЕ АВТОЗАВОДСКОГО РАЙОНА ГОРОДА ТОЛЬЯТТИ

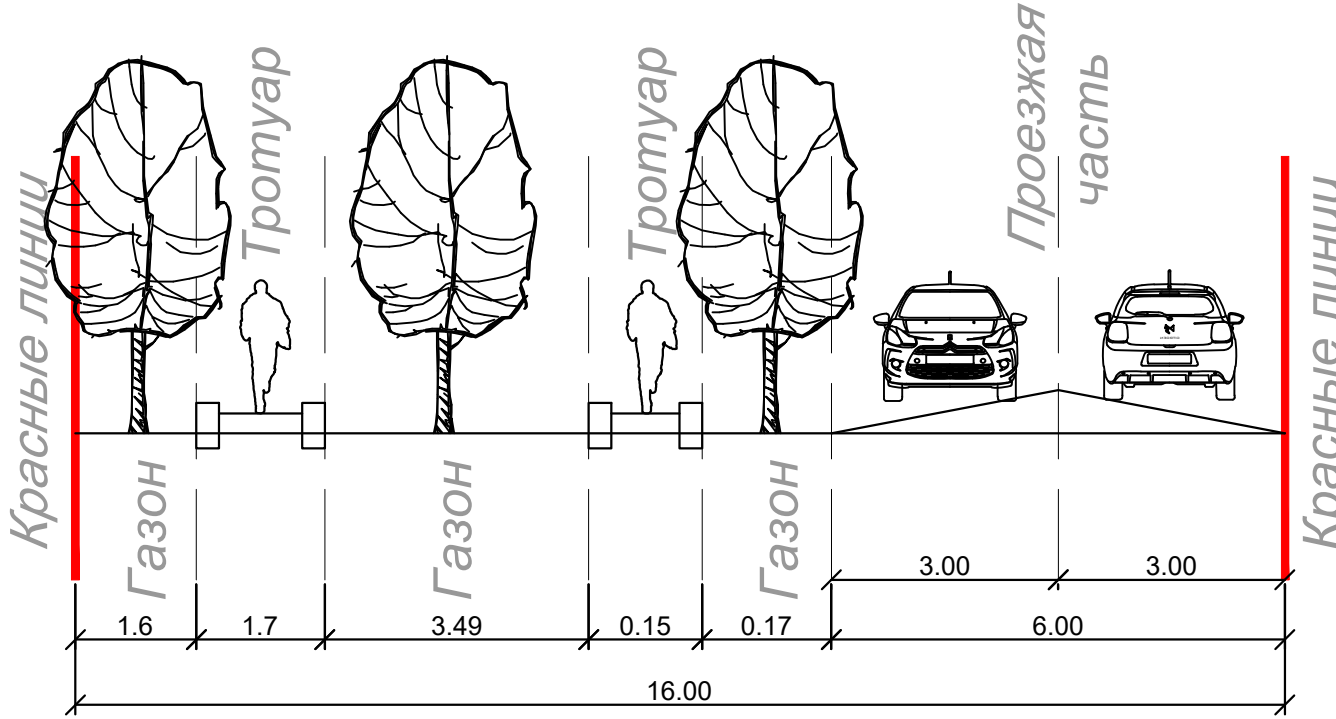
СХЕМА КОНСТРУКТИВНЫХ И ПЛАНИРОВОЧНЫХ РЕШЕНИЙ. СХЕМА ВЕРТИКАЛЬНОЙ ПЛАНИРОВКИ ТЕРРИТОРИИ, ИНЖЕНЕРНОЙ ПОДГОТОВКИ И ИНЖЕНЕРНОЙ ЗАЩИТЫ ТЕРРИТОРИИ



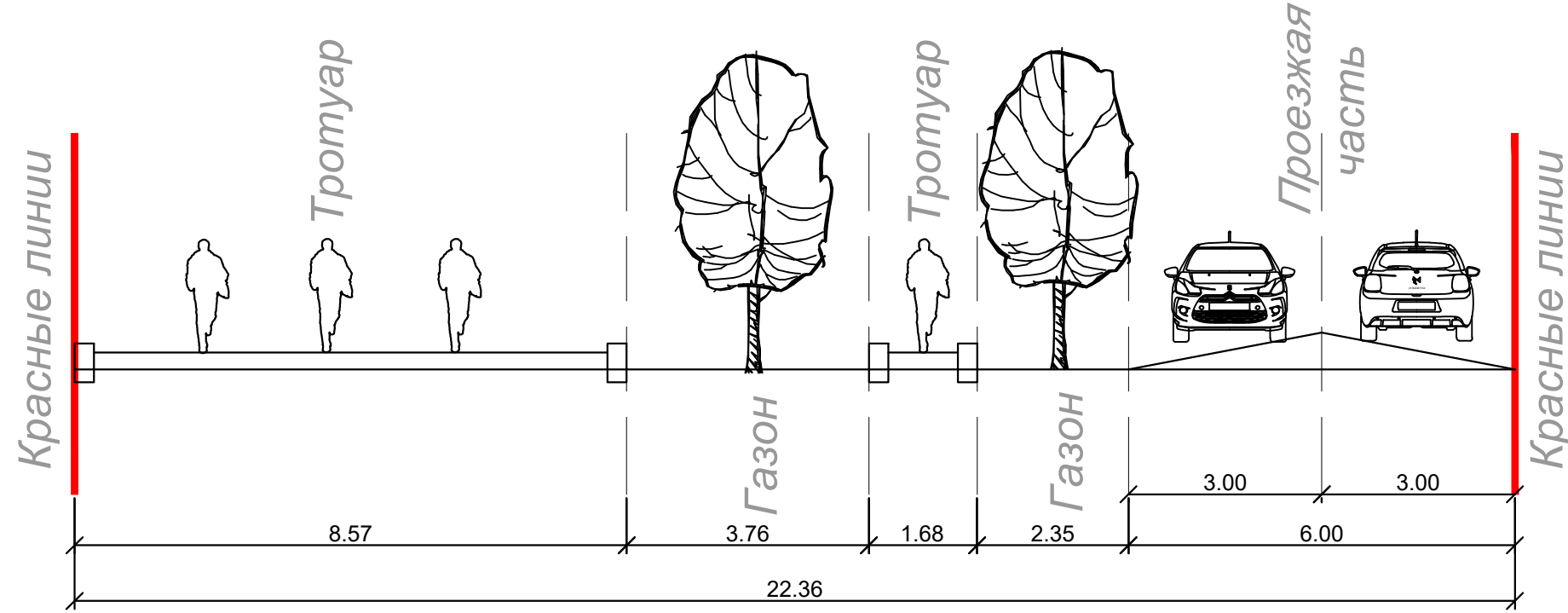
УСЛОВНЫЕ ОБОЗНАЧЕНИЯ

- Границы территории, в отношении которой осуществляется подготовка проекта планировки
- Граница зоны планируемого размещения линейных объектов (внутриквартальный бульвар)
- Проезжая часть (существующая)
- Основные пути движения пешеходов
- Проектная отметка, м
- Фактическая отметка, м
- Уклон
- Расстояние, м
- Ось планируемого линейного объекта с пикетажем



ПРОЕКТИРУЕМЫЙ ПОПЕРЕЧНЫЙ ПРОФИЛЬ
А-А
М 1:100



ПРОЕКТИРУЕМЫЙ ПОПЕРЕЧНЫЙ ПРОФИЛЬ
Б-Б
М 1:100



Примечание:
1. В границах проекта планировки территории отсутствуют границы зон планируемого размещения линейных объектов, подлежащих реконструкции в связи с изменением их местоположения.

						1Р/26			
						ПРОЕКТ ПЛАНИРОВКИ ТЕРРИТОРИИ И ПРОЕКТ МЕЖЕВАНИЯ ТЕРРИТОРИИ ДЛЯ РАЗМЕЩЕНИЯ ЛИНЕЙНОГО ОБЪЕКТА - ВНУТРИКВАРТАЛЬНЫЙ БУЛЬВАР ОТ УЛ. ЮБИЛЕЙНАЯ ДО ПРОСПЕКТА СТЕПАНА РАЗИНА В 8 КВАРТАЛЕ АВТОЗАВОДСКОГО РАЙОНА ГОРОДА ТОЛЬЯТТИ			
Изм.	Неуч.	Лист	Недок.	Подпись	Дата	МАТЕРИАЛЫ ПО ОБОСНОВАНИЮ	Стадия	Лист	Листов
ГИП	Левашова Д.С.						ППТ	4	5
Разработал	Поспелова А.А.						СХЕМА КОНСТРУКТИВНЫХ И ПЛАНИРОВОЧНЫХ РЕШЕНИЙ. СХЕМА ВЕРТИКАЛЬНОЙ ПЛАНИРОВКИ ТЕРРИТОРИИ, ИНЖЕНЕРНОЙ ПОДГОТОВКИ И ИНЖЕНЕРНОЙ ЗАЩИТЫ ТЕРРИТОРИИ М1:1000		
							ООО "Призма"		